











ZANOCUJ W LESIE

Legenda

-  miejsce postoju
-  granica nadleśnictwa
-  obszar przeznaczony do programu "Zanocuj w lesie"
-  rzeki
-  drogi leśne
-  drogi publiczne
-  miejscowości
-  zbiorniki wodne
-  oddziały leśne "Zanocuj w lesie"
-  pozostałe oddziały leśne



powierzchnia: ok. 1486 ha.

skala : 1:24 569